


FIGURAS Y MAPAS

PRECIPITACION PLUVIAL EN SULLANA
Enero 1998

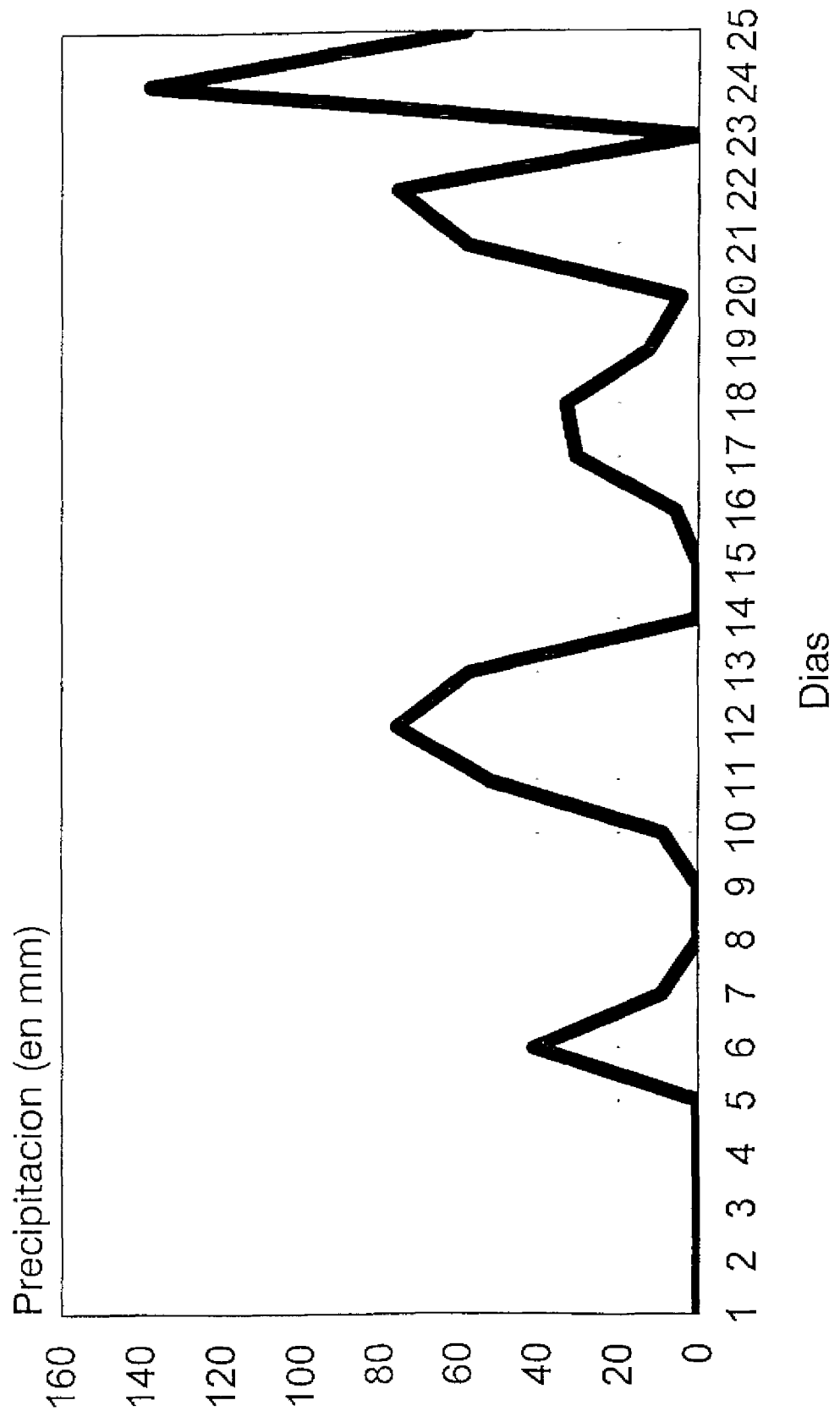
Figura No. 1



Fuente: SENAMHI

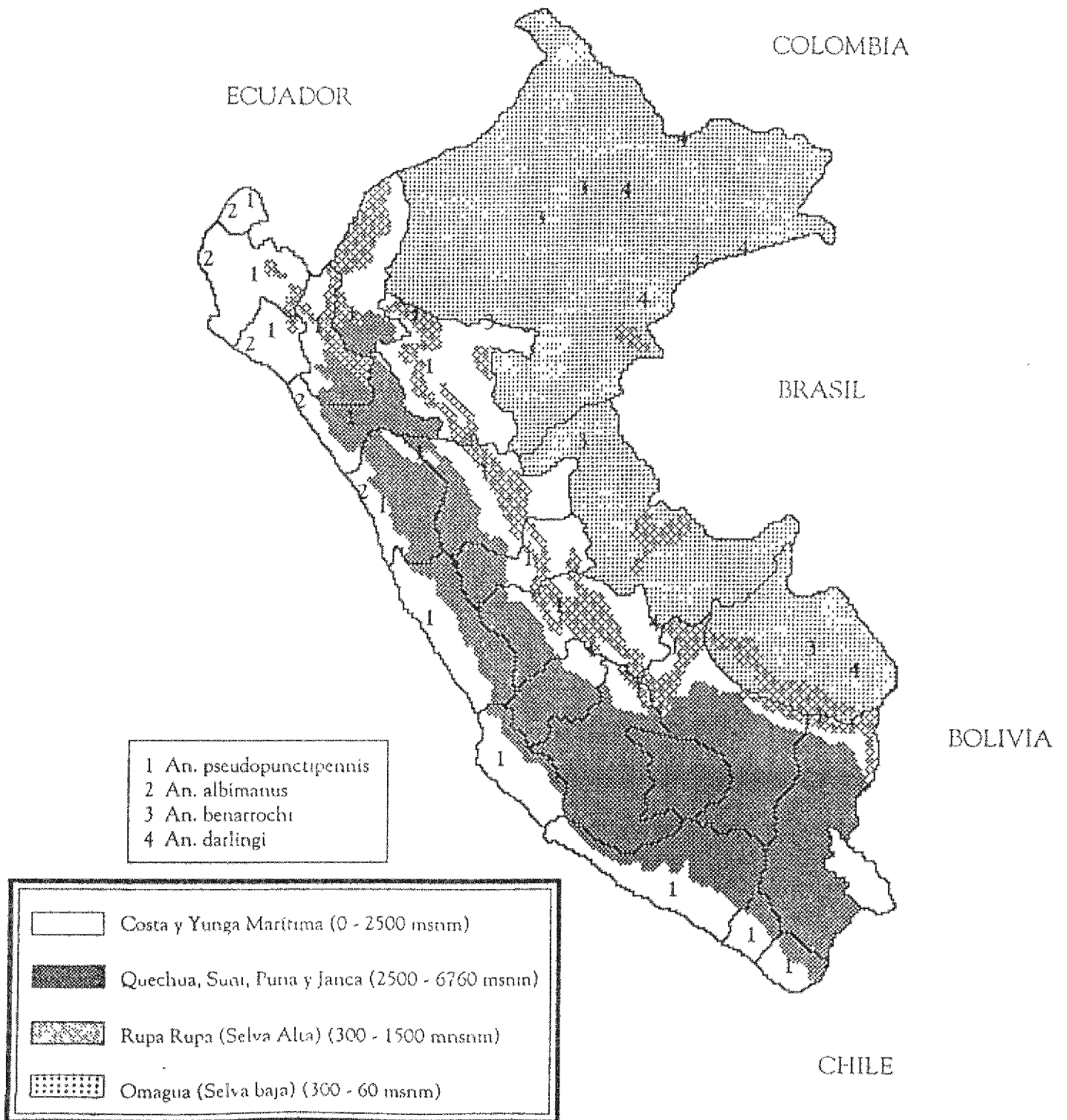
PRECIPITACION PLUVIAL EN PIURA
Enero 1998

Figura No. 2



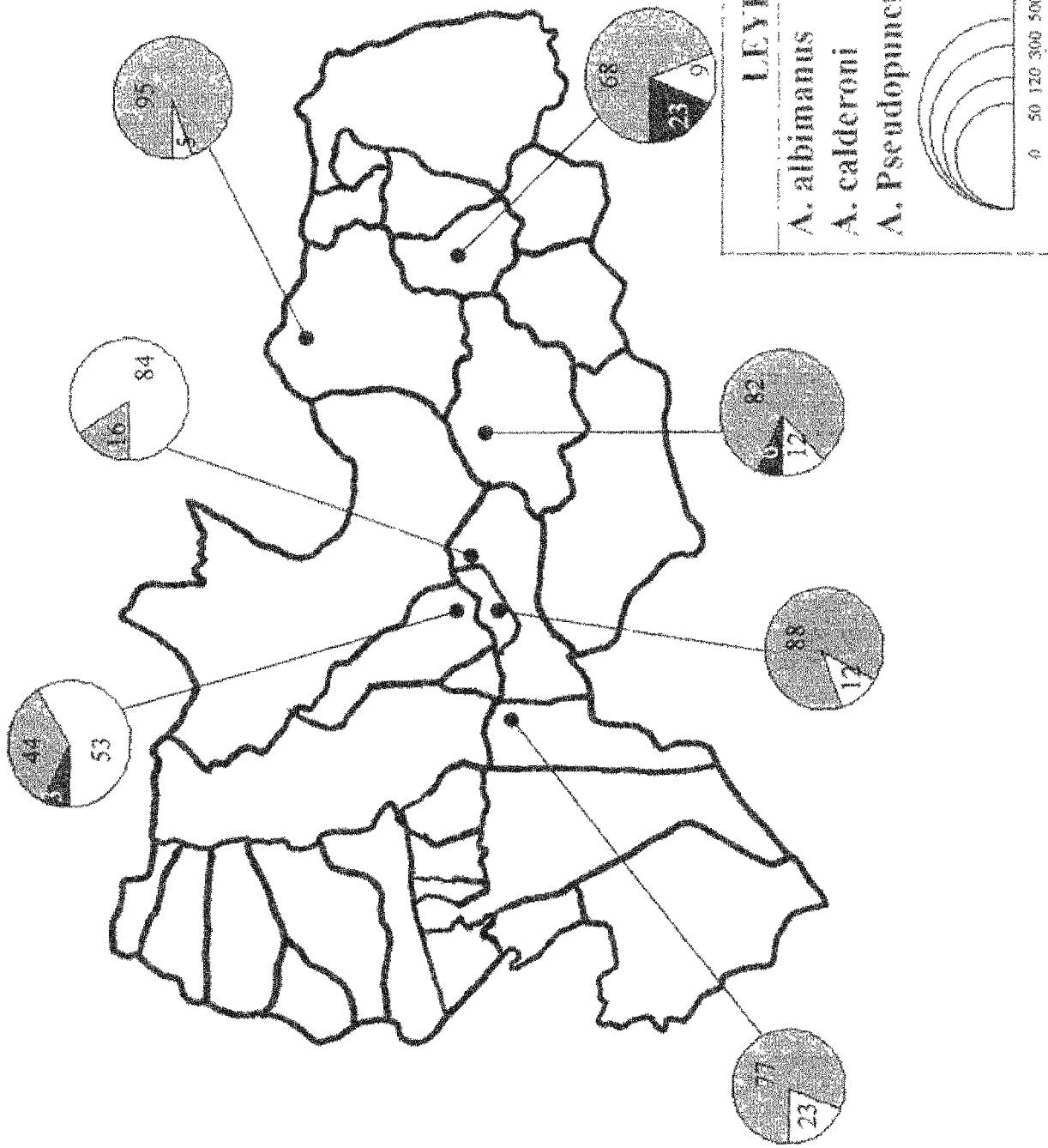
Fuente: SENAMHI

DISTRIBUCION DE LOS VECTORES PRINCIPALES DE MALARIA SEGUN REGIONES NATURALES EN EL PERU



MAPA SITUACIONAL DEL ANOFELISMO EN LA SUBREGION DE SALUD "LUCIANO CASTILLO COLONA"

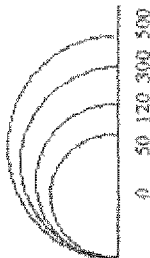
Mapa No. 2



LEYENDA

-  *A. albimanus*
-  *A. calderoni*
-  *A. Pseudopunctipennis*

Densidad de capturas



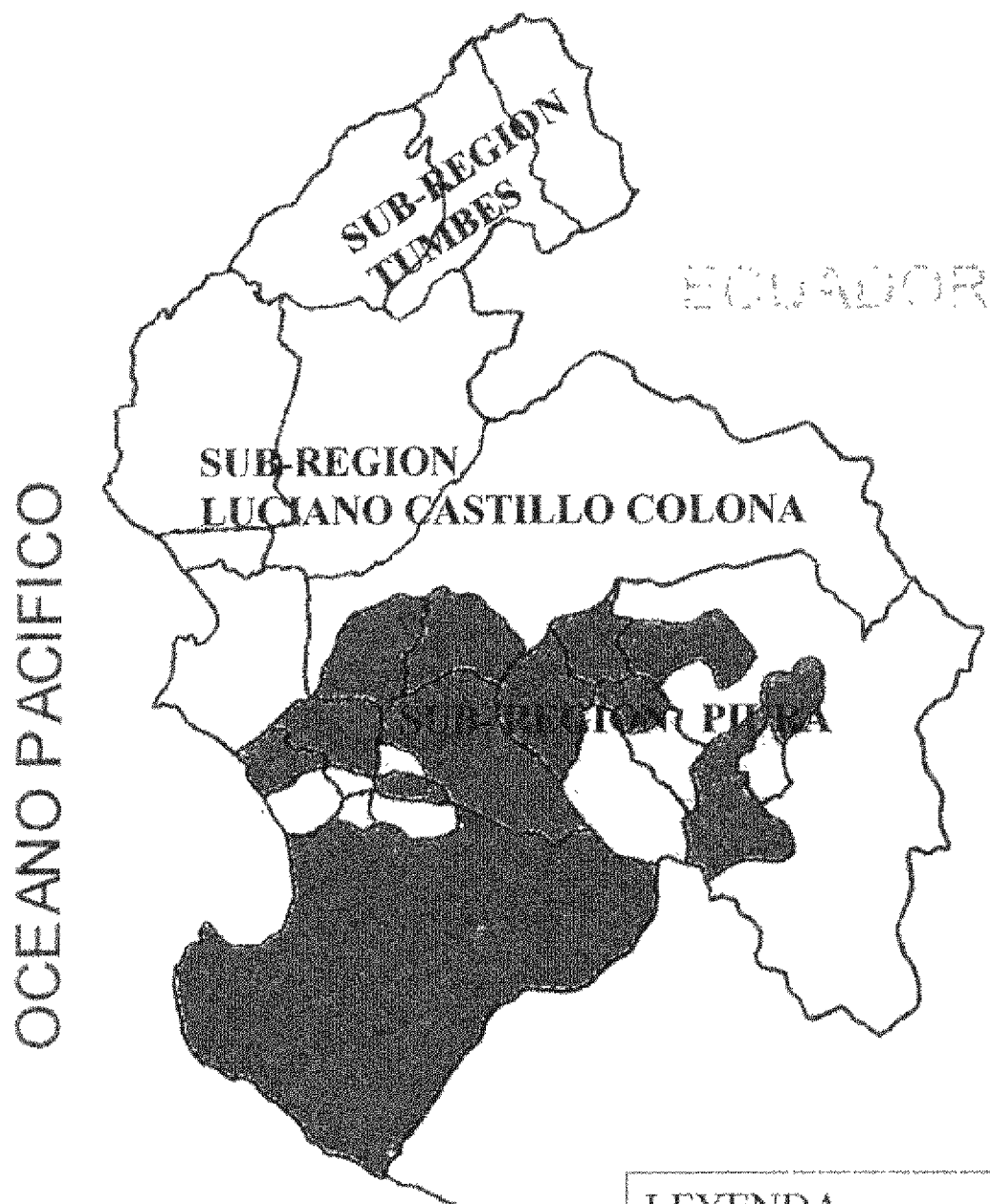
AREAS DE RIESGO "ENCEFALITIS EQUINA VENEZOLANA"



AREAS DE RIESGO "DENGUE"



CARACTERIZACION DE RIESGO POR CASOS
DE RABIA CANINA POR DISTRITO.
SUB REGION DE SALUD DE PIURA - 1997



LEYENDA

AREA DE RIESGO



AREA POTENCIAL

