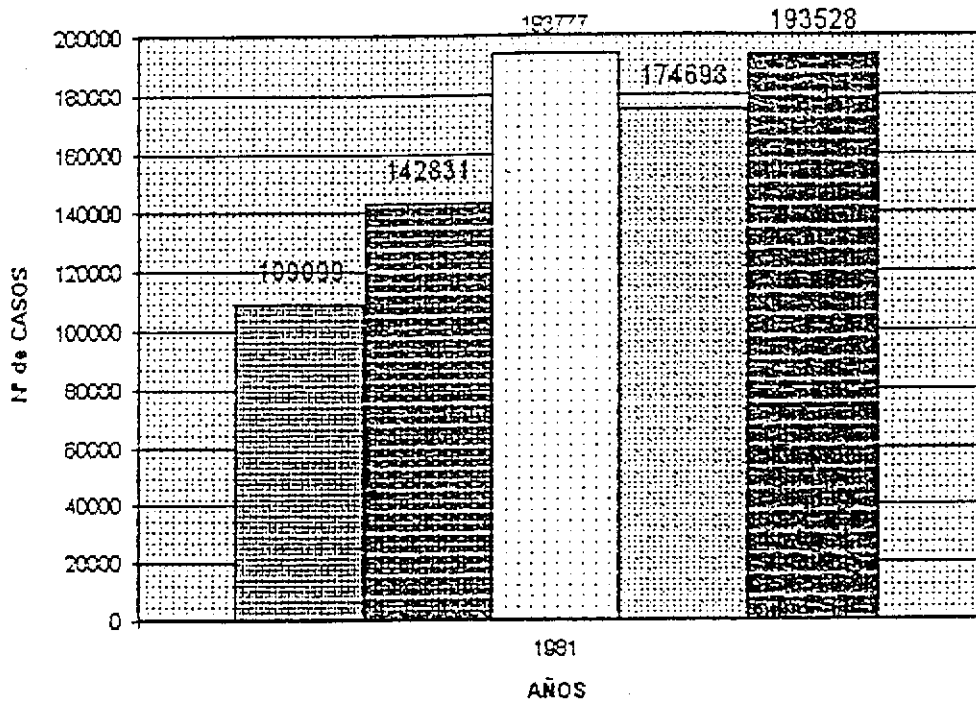
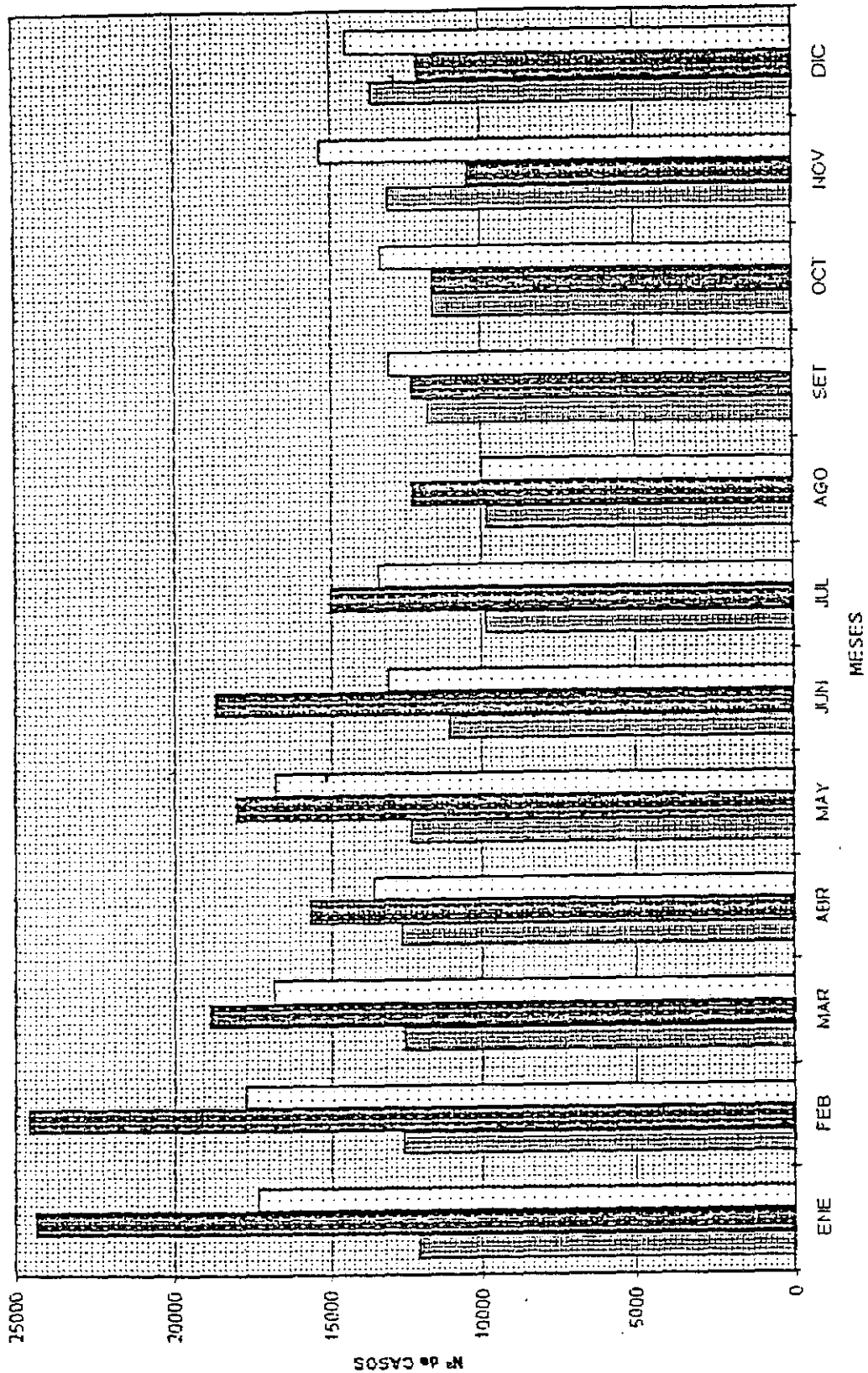


ANEXOS

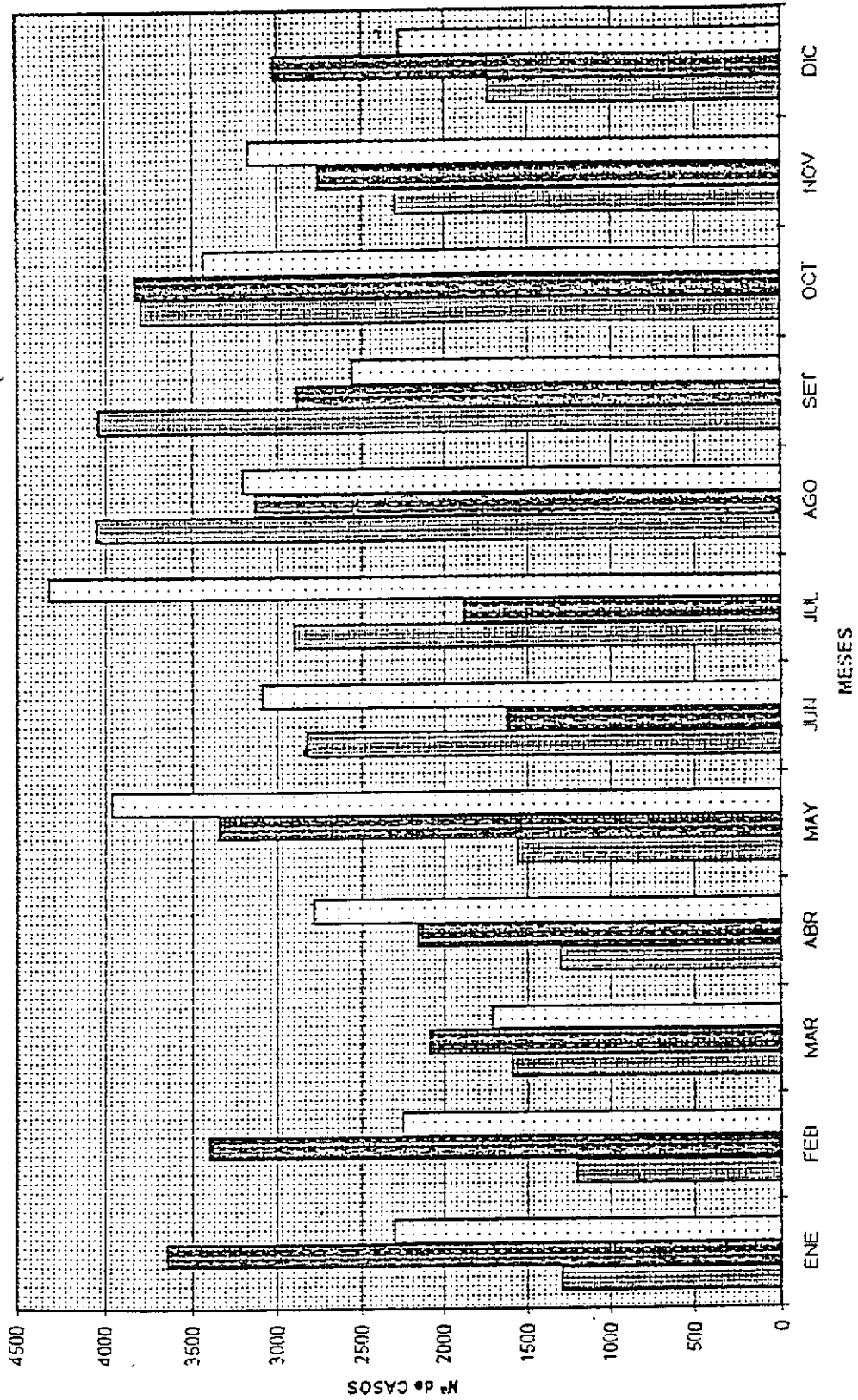
CASOS DE DIARREA, PERU 1981 - 1985



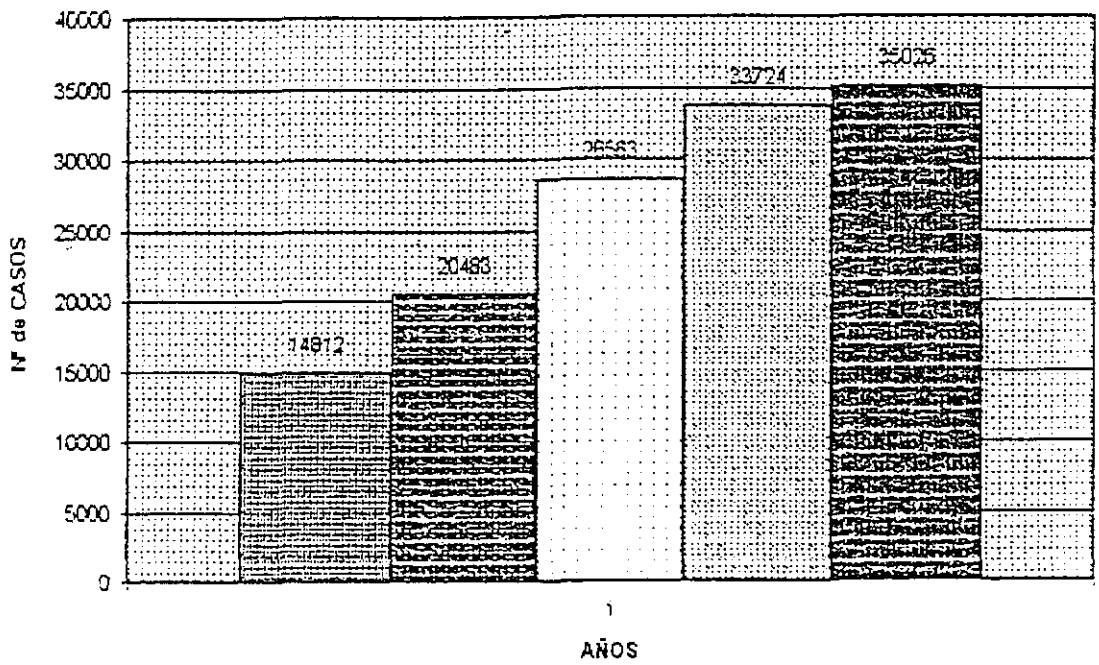
CASOS DE DIARREA POR MESES, PERU 1982 - 1984




CASOS DE MALARIA VIVAX POR MESES, PERU 1983 - 1985



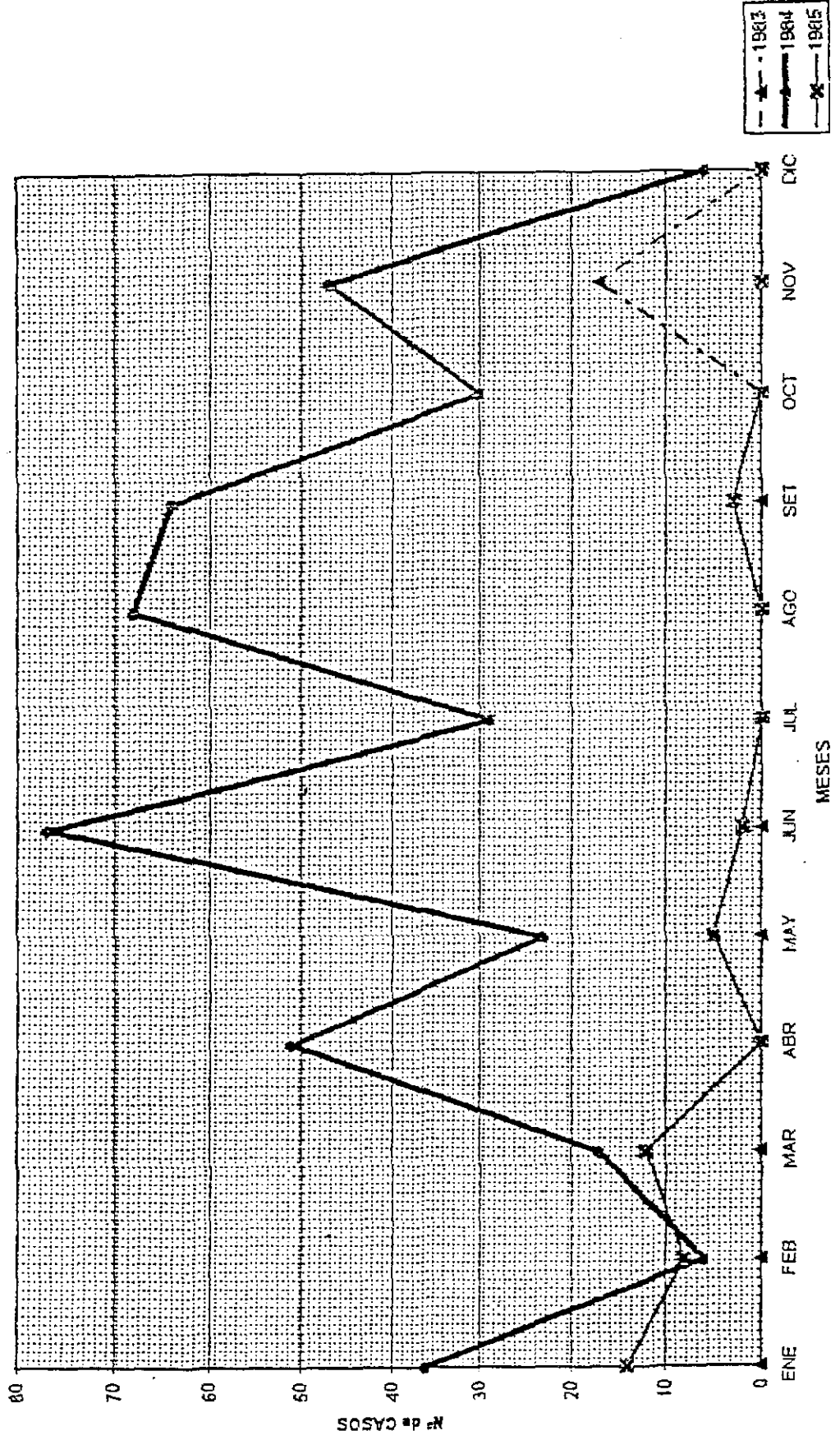
CASOS DE MALARIA VIVAX, PERU 1981- 1985



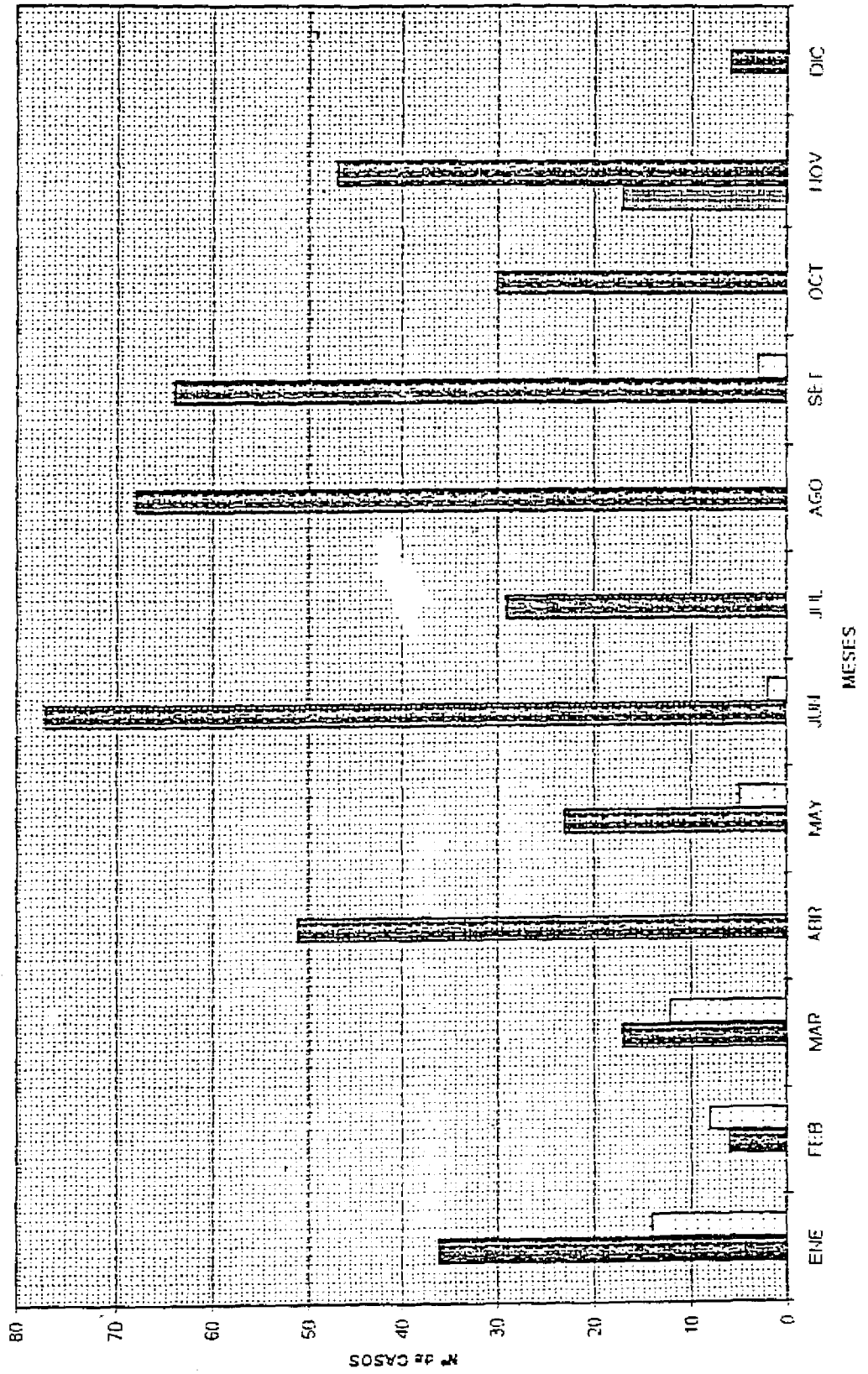
CASOS DE PESTE, 1981 - 1985



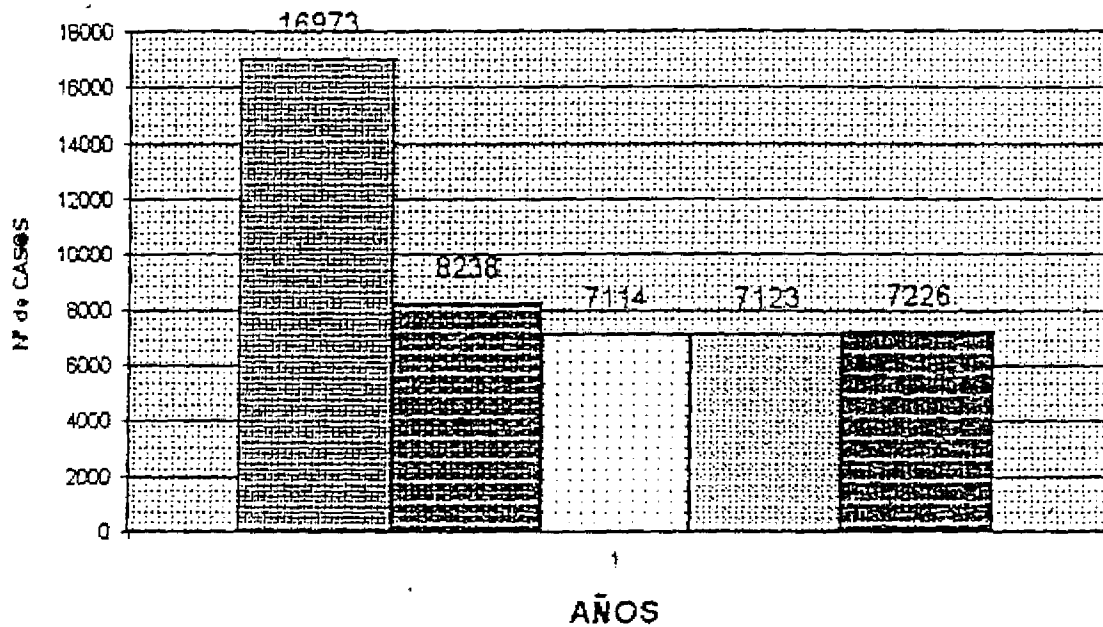
CASOS DE PESTE POR MESES, PERU 1983 - 1985



CASOS DE PESTE POR MESES, PERU 1983 - 1985



CASOS DE TOS FERINA, PERU 1981 - 1985



DAÑOS TRAZADORES Y SUS CARACTERISTICAS

ENFERMEDAD DIARREICA AGUDA
INFECCION RESPIRATORIA AGUDA
MALARIA
DENGUE
PESTE
RABIA
CONJUNTIVITIS
INFRAESTRUCTURA

7. PRESUPUESTO TOTAL :

ESCENARIO "A"

**COSTA NORTE : TUMBES, PIURA, LAMBAYEQUE, LA LIBERTAD, ANCASH,
LIMAS**

TRAZADORES	PREVENCION	REPARACION	TOTAL
IRA	235,751	669,597	905,348
EDA	3'003,235	460,449	3'463,684
MALARIA	3'109,876	441,011	3'550,887
DENGUE	767,841	303,675	1'071,516
PESTE	86,001	167,797	253,798
RABIA	35,001	314,161	349,162
CONJUNTIVITIS	25,068	210,155	235,223
INFRAESTRUCTURA	2'600,000	2'800,000	5'400,000
TOTAL : S/.	9'862,773	5'366,845	15'229,618

ESCENARIO "B"

**COSTA Y SIERRA SUR : AREQUIPA, MOQUEGUA, TACNA, PUNO, CUSCO,
HUANCAVELICA, AYACUCHO Y ANDAHUAYLAS**

TRAZADORES	PREVENCION	REPARACION	TOTAL
IRA	2'234,235 ✓	358,249	3'463,284
EDÁ	235,751	435,654	671,405
TOTAL: S/.	2'469,986	793,903	4'134,689

ESCENARIO "C"

SELVA : AMAZONAS, SAN MARTIN, UCAYALI

TRAZADORES	PREVENCION	REPARACION	TOTAL
RABIA SILVESTRE	70,002	314.161	384.163
TOTAL: S/.	70.002	314,161	384.163

TOTALES

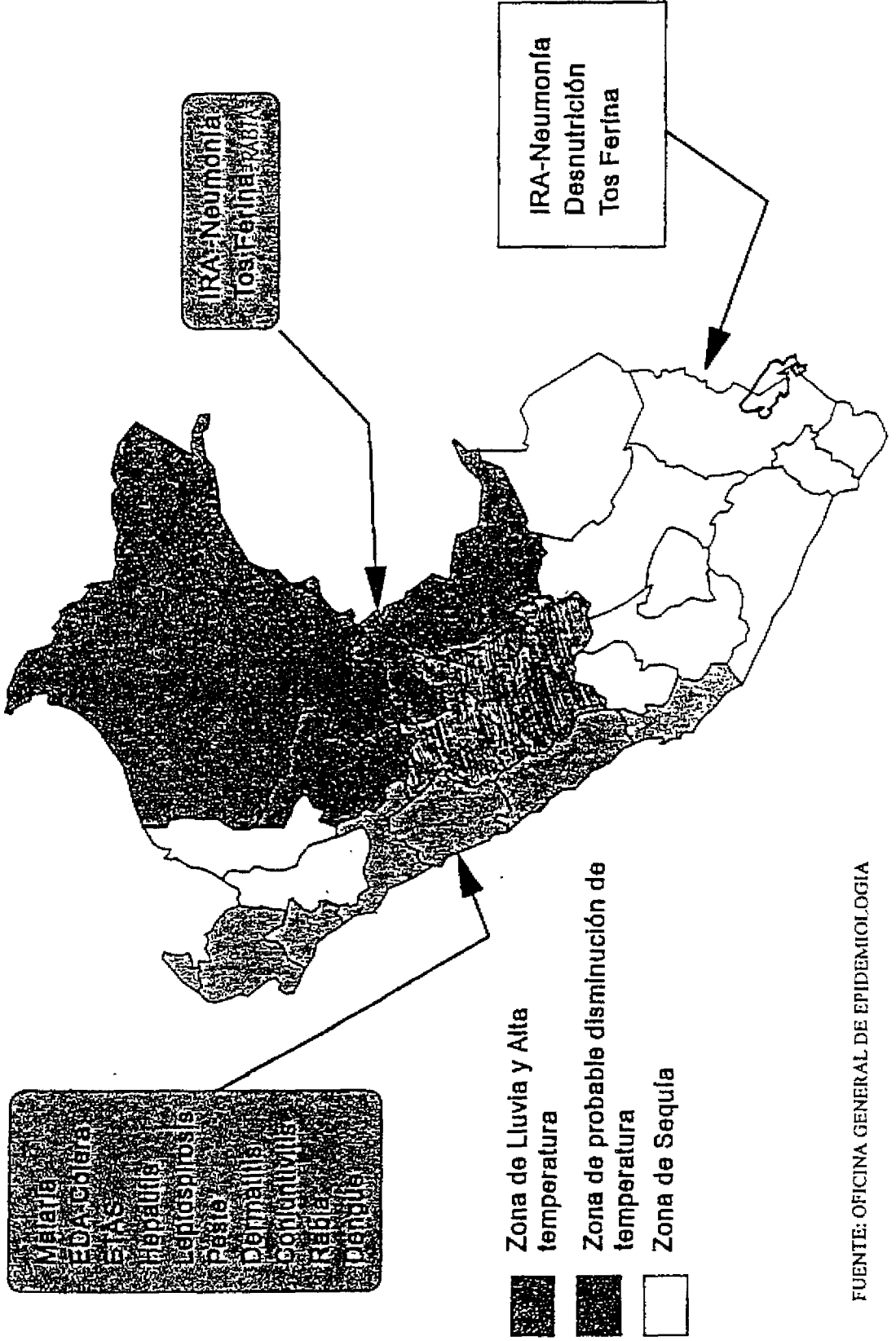
ESCENARIOS	PREVENCION	REPARACION	
"A"	9'862.773	5'366.845	15'229.618
"B"	2'469,986	793,903	4'134.689
"C"	70,002	314,161	384.163
TOTAL: S/.	12'402.767	6'474.909	19'748,470

CARACTERISTICAS DE LOS ESCENARIOS AFECTADOS



Fenómeno del Niño. 1998

Proyecciones Epidemiológicas



ZONA COSTA NORTE

REGION/SUBREGION	EXTENSION	MSNM	CUENCA	POBLACION				VIVIENDA	T.ORGANIZA COMUNALES	VASO LECHE	
				TOTAL	< 5 a	5 a 14	15 a 64				64 a más
TUMBES	1800	500	Río	115400	12964	26542	70394	5770	21829	244	149
PROV.TUMBES	730	500	Tumbes	26700	2937	6141	16287	1335	5036		
PIURA	14000	500	Río Piura	545000	59 950	125350	332450	27250	70149	212	102
PROV.PIURA	4000	1000		163000	17930	37490	99430	8153	25777	111	61
PROV.MORROPON											
LUCIANO CASTILLO	2200	500	Río	77000	8470	17710	46970	3850	10192		
PROV.PAITA	2400	500	Chira	121000	13310	27830	73810	6050	15004	64	36
PROV.TALARA	4900	500		235000	25850	54050	143350	11750		123	78
PROV.SULLANA											
LAMBAYEQUE	3200	500	R. Zaña	618000	67980	142140	376980	30900	118	118	83
PROV.CHICLAYO	1700	500	R. Reque	92377	10161	21246	56349	4618	64	64	33
PROV.FERREÑAFE											
LA LIBERTAD	6950	500	R. Viru	632000	69520	145360	385520	31600	117272	161	36
VIRU	2100	500	R. Moche	109000	11990	25070	66490	5450	21442	86	10
TRUJILLO											
ASCOPE	2100	500	R. Chicama	79000	8690	18170	48190	3950	16292	0	0
PACASMAYO											
CHEPEN	4200	500	R. Jequetepeque	60000	6600	13800	36600	3000	12746	0	0
CHAVIN											
SANTA	2200	1000	R. Santa	339000	37290	77970	206790	16950	64966	269	243
CASMA	3770	-1000	R. Samanco	36000	3960	8280	21960	1800	7404	28	19
HUARMEY	1340	-1000	R. Huarmey	24000	2640	5520	14640	1200	4881	3	3
LIMA NORTE	1300	-1000	R. Pativilca	115000	12650	26450	70150	5750	23164	0	0
BARRANCA	4500	-1000	R. Chancay	164000	18040	37720	100040	8200	32988	0	0
HUARA											
LIMA ESTE											
HUAROCHIRI											
LIMA SUR											
CAÑETE											
YALUYOS											
TOTAL	61290			3611477	397532	830639	2203000	180576	463431	1239	704

CLUB	COMEDORES POPULARES	HOSPITALES	CS	PS	Nº CAMAS	PERSONAL			SERV. AGUA		DESAGUE	
						MEDICOS	PNM	TECNICO	SI	NO	SI	NO
26	69	1	6	11	128	60	76	111	16884	4995	16161	5669
		0	4	7		13	19	21	3698	1346		
49	61	0	18	62	260	24	34	52	76306	24553	54191	46669
31	19	1	6	45		17	34	37	16895	14945	13833	18007
		0	7	9		7	9	11				
17	11	0	5	5		6	12	14	20998	2.181	16107	7072
18	27	1	10	39	250	26	43	68	31425	12791	29619	14596
		2	41	77	376	237	344	498				
6	29	2	24	14		71	30	15				
31	0	0	6	20	784	9	22	22				
						576	590	880				
106	19	2	20	29		12	17	18	106965	10307	100665	16407
70	6	0	6	8		7	15	2	19087	2355	14106	7336
0	0	1	4	5		3	8	5	14094	2198	11886	4406
0	0	1	2	4		3	3	2	11358	1388	10100	2646
					467	361	463	976				
2	24	2	5	25		17	26	23	52715	12251	54611	10355
9	0	1	1	8		2	6	9	5577	1827	4675	2729
0	0	1	0	10		1	6	6	3600	1281	2637	2244
						21	31	51	18744	4420	14989	8175
0	0	1	7	27		25	34	51	24374	8614	20136	12852
						22	34	63	88785	5504	5760	8529
0	0	2	13	21		29	57	52				
0	0	0	1	24		11	24	40				
339	196	20	199	529	2137	1445	1867	2930	511505	110956	369476	167692

CARRETERA		AEROPUERTO		ACTORES *	
CAPACIDAD	ESTADO	CAPACIDAD	ESTADO	LOCALES	ADMINISTRATIVOS
Panamericana norte	Bueno	Pedro Canga	Bueno	Alcalde T. alcalde	Dir. Regional Sub-regional, Prefecto Sup
Panamericana norte Huancabamba	Bueno	Guillermo Concha	Bueno	Alcalde T. alcalde	Dir. Regional Sub-regional, Prefecto Sup
Panamericana norte Chiclayo-Ferreñ	Bueno	Jose Quiñoa Pistas: Olmos Tuman	Bueno	Alcalde T. alcalde	Dir. Regional Sub-regional, Prefecto Sup
Panamericana Trujillo-Paján Ascope Pacasmayo	Bueno	Carlos Pinillos Pistas: Pacasmayo	Bueno	Alcalde T. alcalde	Dir. Regional Sub-regional, Prefecto Sup
Panamericana Chimbote-Casma Huarney	Bueno	Chimbote Pista Anta	Bueno	Alcalde T. Alcalde	Dir. Regional Sub-regional, Prefecto Sup
Panamericana Lima-Chancay	Bueno			Alcalde T. alcalde	
Lima Chosica	Bueno			Alcalde T. alcalde	
Panamericana Sur Lima Cañete Yauyos	Bueno			Alcalde T. alcalde	

ZONA B : SIERRA Y COSTA SUR

REGION SUBREGION	EXTENSION	NSNM	T °	POBLACION					VIVIENDAS	ORG. COMUN.	VASO LECHE	CLUB MADRES	COMEDORES
				TOTAL	< 5 a.	5 a 14	15 a 64	64 a más					
HUANCABELICA	21079	4581	18	417595	71429	122817	204956	18393	2402	1850	0	531	
AYACUCHO	43814	3272	20	373303	75661	84131	185807	27704	408	183	0	224	
APURIMAC	20551	3101	19	235590	34829	69012	119667	12082	105	49	36	12	
AREQUIPA	63527	2855	22	1017491	102899	205284	657752	51556	445	154	72	181	
PUNO	72382	4605	11	1157551	154158	287909	654737	60747	1548	582	659	302	
CUSCO	76224	3992	14	1117312	152833	288821	628329	47329	242	151	0	81	
MOQUEGUA									0	0	0	0	
Sánchez Carrión	15931	1850	14	17929	1716	4364	9744	2105					
TACNA	15846	500	20						282	115	146	21	
Tarata		3501	14	8076	746	1594	4961	775					
Candarave		4005	14	13272	955	2041	9624	652					
TOTALES	329354			4358119	595226	1065973	2475577	221343	5432	3084	913	1352	

AGRUP. CIVIL	HOSPITAL	CS	PS	N° CAMAS	MEDICO	PNM*	TECNICOS**	CARRETERAS		AEROPUERTO		ACTORES		
								CAPACIDAD	ESTADO	CAPACIDAD	ESTADO	Alcalde, T. gobernador	Dir Reg/ Prefecto	Sub Prefecto
21	1	29	215	134	93	172	441	Panamericana	Bueno	NO		194		10
31	8	39	254	241	156	493	622	Pan. Afirmada	Bueno	SI	Bueno	223		13
38	6	32	156	450	94	294	344	Pan. Afirmada	Bueno	NO		87		10
38	4	51	170	1059	562	1818	733	Pan. Sur	Bueno	SI	Bueno	276		12
5	11	64	275	570	257	808	812	Pan. Asf. Incom	Bueno	SI	Bueno	226		14
12	4	45	194	837	279	891	784	Pan. Asf. Incom	Bueno	SI	Bueno	229		17
0	0	25	30	0	61	252	108	Pan. Sur	Bueno	SI (Ilo)	Bueno	43		7
0	1	16	47	319	138	453	341	Pan. Sur	Bueno	SI	Bueno	58		8
145	35	301	1341	3610	1640	5181	4185							

ZONA C: SELVA

REGION SUBREGION	EXTENSION	NSNM	T °	POBLACION					VIVIENDAS	ORG. COMUN.	VASO LECHE	CLUB MADRES	COMEDORES	AGRUP CIVIL
				TOTAL	< 5 a.	5 a 14	15 a 64	64 a más						
AMAZONAS	33231	Hasl.100	24					65801	88	35	48	2	3	
SAN MARTIN	56063	Hasl.100	26	667414	74469	168546	406236	18163	134	19	106	4	5	
UCAYALI	102517	Hasl.100	27	808820	15996	565136	218513	9175	135	78	36	15	6	
TOTAL	191811			1476234	90465	733682	624749	27338	357	132	190	21	14	

HOSPITAL	CS	PS	N° CAMAS	MEDICO	PNM*	TECNICOS**	CARRETERAS		AEROPUERTO		ACTORES Alcalde, T. Alcalde gobernador	Dir Reg/Sub Prefecto Suprefecto
							CAPACIDAD	ESTADO	CAPACIDAD	ESTADO		
2	22	215	202	93	109	486	Fluvial	Si	Regular	159	11	
9	43	277	188	163	177	873	Fluvial	Si	Buena	163	13	
2	14	146	208	102	178	338	Fluvial	Si	Buena	33	9	
13	79	638	598	358	464	1697						