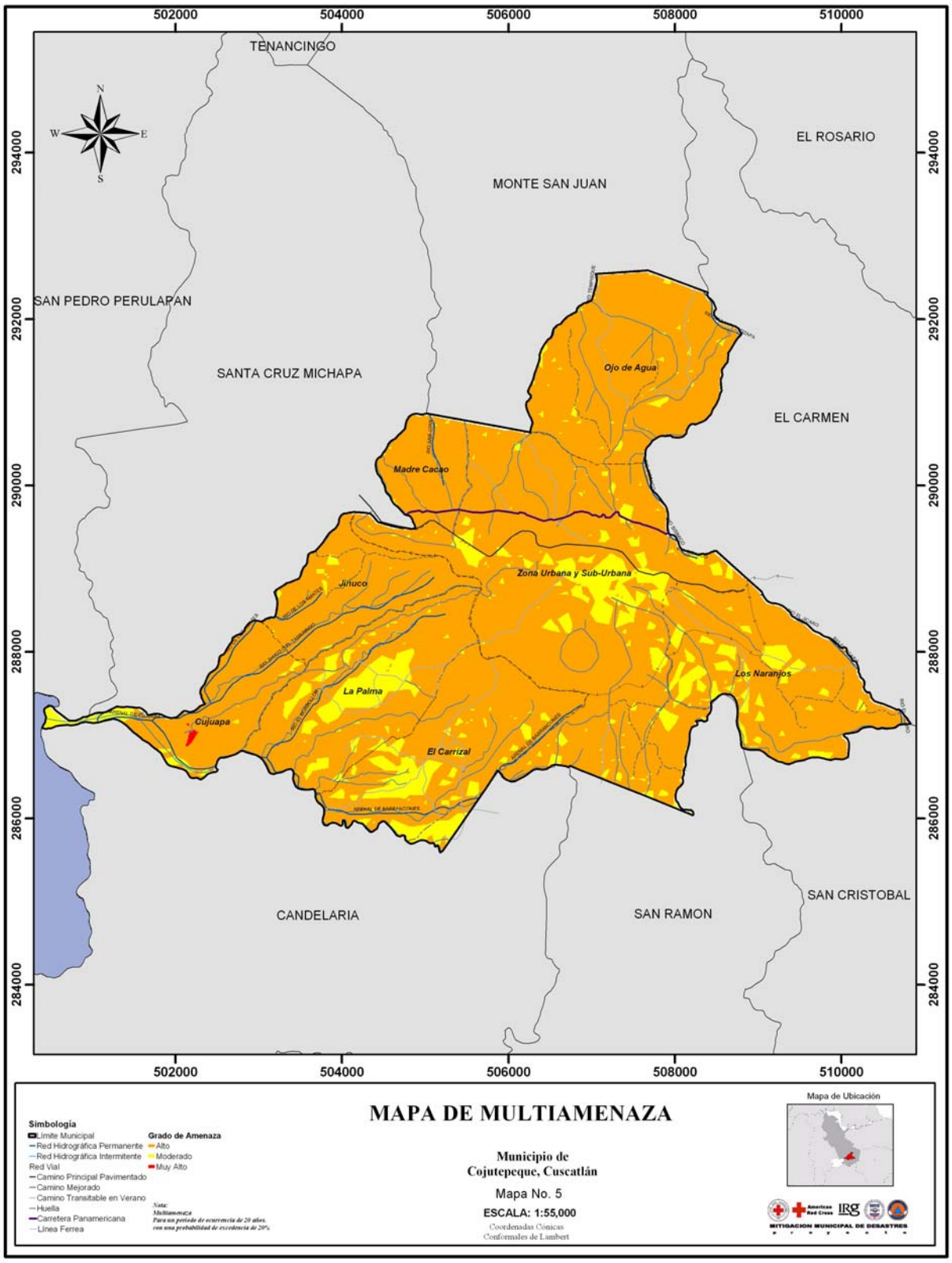
502000
504000
506000
508000
510000
294000
292000
290000
288000
286000
284000
N
S
E
W
TENANCINGO
EL ROSARIO
MONTE SAN JUAN
SAN PEDRO PERULAPAN
SANTA CRUZ MICHAPA
EL CARMEN
Ojo de Agua
Madre Cacao
Zona Urbana y Sub-Urbana
Jiñuco
La Palma
Cujuapa
El Carrizal
Los Naranjos
CANDELARIA
SAN RAMON
SAN CRISTOBAL
MAPA DE MULTIAMENAZA
Simbología
Límite Municipal
Red Hidrográfica Permanente
Red Hidrográfica Intermitente
Red Vial
Camino Principal Pavimentado
Camino Mejorado
Camino Transitable en Verano
Huella
Carretera Panamericana
Línea Ferrea
Grado de Amenaza
Alto
Moderado
Muy Alto
Nota:
Multiamenaza
Para un periodo de ocurrencia de 20 años
con una probabilidad de excedencia de 20%
Municipio de
Cojutepeque, Cuscatlán
Mapa No. 5
ESCALA: 1:55,000
Coordenadas Cónicas
Conformales de Lambert
Mapa de Ubicación
American Red Cross
IRG
MITIGACION MUNICIPAL DE DESASTRES

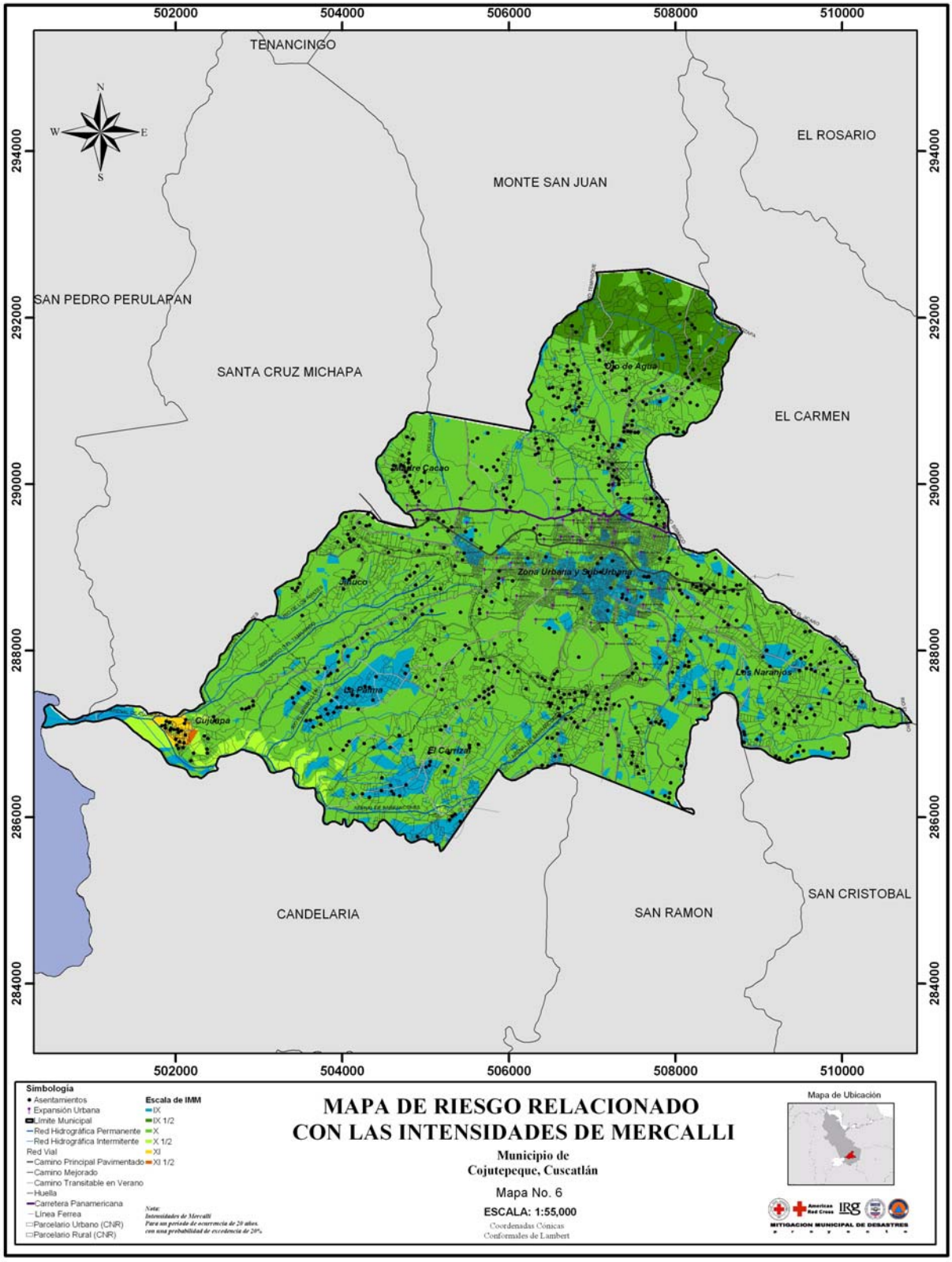
502000
504000
506000
508000
510000
294000
292000
290000
288000
286000
284000
N
S
E
W
TENANCINGO
EL ROSARIO
MONTE SAN JUAN
SAN PEDRO PERULAPAN
SANTA CRUZ MICHAPA
EL CARMEN
Río de Agua
Sitio Cacao
Zona Urbana y Sub-Urbana
Jiuco
Las Naranjos
La Palma
Cojutepeque
El Carrizal
CANDELARIA
SAN RAMON
SAN CRISTOBAL
Simbología
Asentamientos
Expansión Urbana
Límite Municipal
Red Hidrográfica Permanente
Red Hidrográfica Intermitente
Red Vial
Camino Principal Pavimentado
Camino Mejorado
Camino Transitable en Verano
Huella
Carretera Panamericana
Línea Ferrea
Parcelario Urbano (CNR)
Parcelario Rural (CNR)
Escala de IMM
IX
IX 1/2
X
X 1/2
XI
XI 1/2
Nota:
Intensidades de Mercalli
Para un periodo de ocurrencia de 20 años.
con una probabilidad de excedencia de 20%.
MAPA DE RIESGO RELACIONADO
CON LAS INTENSIDADES DE MERCALLI
Municipio de
Cojutepeque, Cuscatlán
Mapa No. 6
ESCALA: 1:55,000
Coordenadas Cónicas
Conformales de Lambert
Mapa de Ubicación
American Red Cross
IRG
MITIGACION MUNICIPAL DE DESASTRES

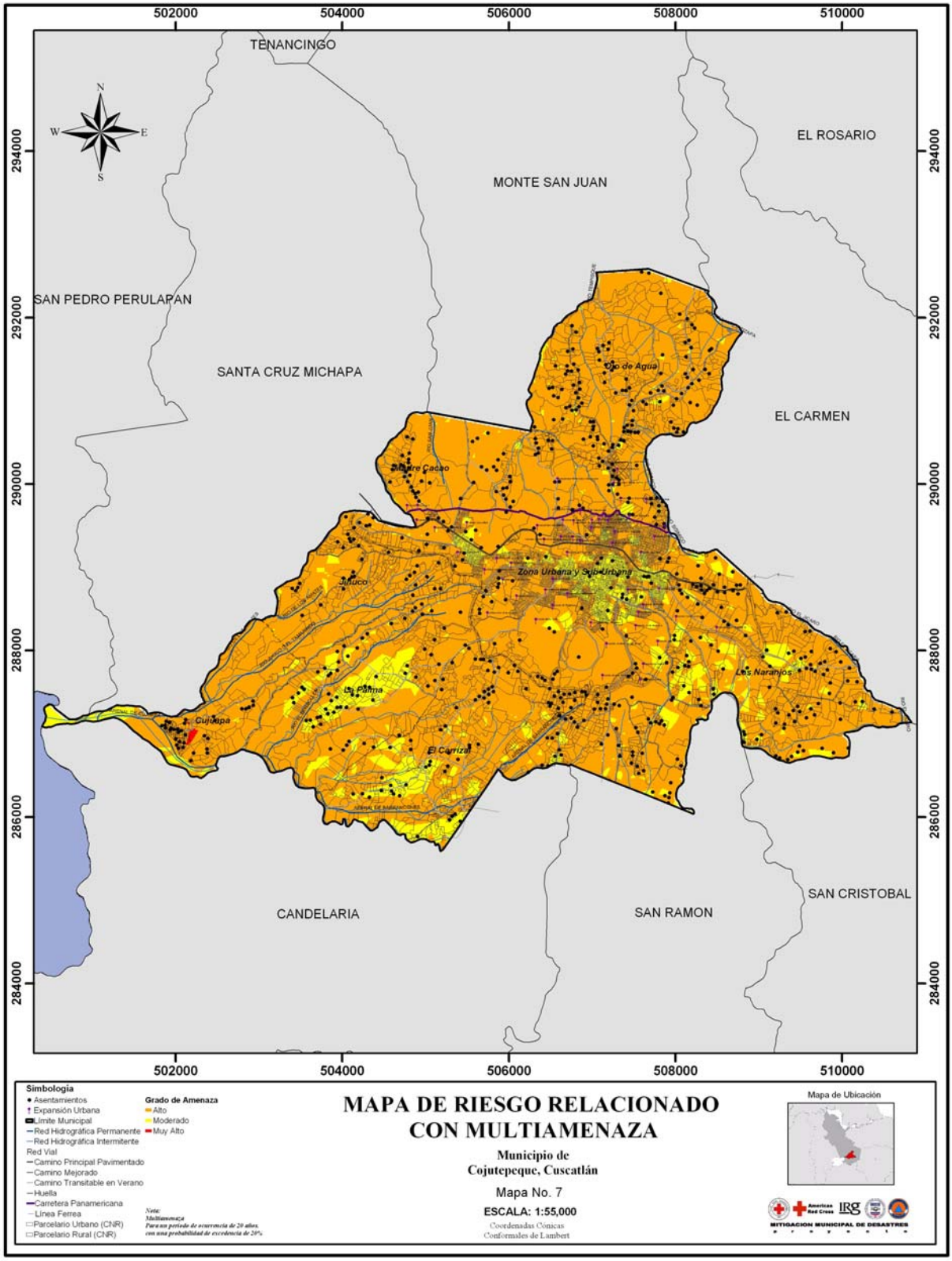
502000
504000
506000
508000
510000
294000
292000
290000
288000
286000
284000
TENANCINGO
EL ROSARIO
MONTE SAN JUAN
SAN PEDRO PERULAPAN
SANTA CRUZ MICHAPA
EL CARMEN
Cojutepeque
Zona Urbana y Sub-Urbana
Juluco
Las Naranjos
La Palma
El Carrizal
CANDELARIA
SAN RAMON
SAN CRISTOBAL
Símbología
Asentamientos
Expansión Urbana
Límite Municipal
Red Hidrográfica Permanente
Red Hidrográfica Intermitente
Red Vial
Camino Principal Pavimentado
Camino Mejorado
Camino Transitable en Verano
Huella
Carretera Panamericana
Línea Ferrea
Parcelario Urbano (CNR)
Parcelario Rural (CNR)
Grado de Amenaza
Alto
Moderado
Muy Alto
Nota:
Multiamenaza
Para un periodo de ocurrencia de 20 años,
con una probabilidad de excedencia de 20%
MAPA DE RIESGO RELACIONADO
CON MULTIAMENAZA
Municipio de
Cojutepeque, Cuscatlán
Mapa No. 7
ESCALA: 1:55,000
Coordenadas Cónicas
Conformales de Lambert
Mapa de Ubicación
American Red Cross
IRG
MITIGACION MUNICIPAL DE DESASTRES

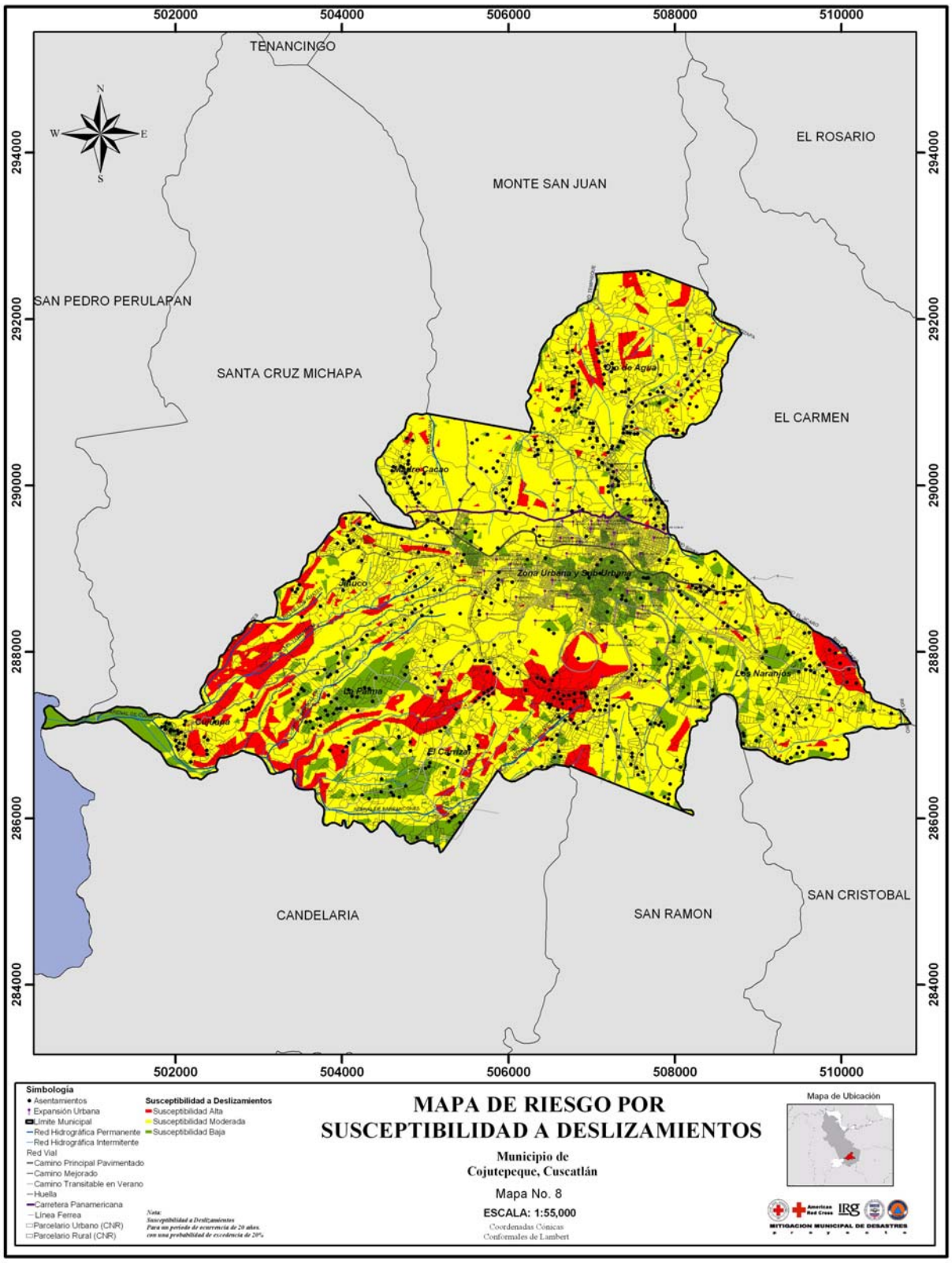
502000
504000
506000
508000
510000
294000
292000
290000
288000
286000
284000
N
S
E
W
TENANCINGO
EL ROSARIO
MONTE SAN JUAN
SAN PEDRO PERULAPAN
SANTA CRUZ MICHAPA
EL CARMEN
Zona Urbana y Sub-Urbana
Los Naranjos
El Cantón
CANDELARIA
SAN RAMON
SAN CRISTOBAL
Simbología
Asentamientos
Expansión Urbana
Límite Municipal
Red Hidrográfica Permanente
Red Hidrográfica Intermitente
Red Vial
Camino Principal Pavimentado
Camino Mejorado
Camino Transitable en Verano
Huella
Carretera Panamericana
Línea Ferrea
Parcelario Urbano (CNR)
Parcelario Rural (CNR)
Susceptibilidad a Deslizamientos
Susceptibilidad Alta
Susceptibilidad Moderada
Susceptibilidad Baja
Nota:
Susceptibilidad a Deslizamientos
Para un periodo de ocurrencia de 20 años,
con una probabilidad de excedencia de 20%
MAPA DE RIESGO POR
SUSCEPTIBILIDAD A DESLIZAMIENTOS
Municipio de
Cojutepeque, Cuscatlán
Mapa No. 8
ESCALA: 1:55,000
Coordenadas Cónicas
Conformales de Lambert
Mapa de Ubicación
MITIGACION MUNICIPAL DE DESASTRES